

EGGENTAL

**CAREZZA
LATEMAR
DOLOMITES**



Laurin

stellt dir sein Reich vor!

**Spiele
Aktivitäten
Tipps**





| | |
|---|----|
| KÖNIG LAURIN UND SEIN ROSENGARTEN | 3 |
| LEICHTE FAMILIENWANDERUNGEN | 4 |
| Deutschnofen – Petersberg – Obereggen – Eggen | 4 |
| Welschnofen – Karersee (Carezza) | 7 |
| Steinegg – Gummer | 9 |
| SPIELPLÄTZE UND SPIELWIESEN | 11 |
| TIPPS FÜR FAMILIEN | 12 |
| Adventure & Sport for Kids | 12 |
| Verleih von Kinderwagen und Tragerucksack | 12 |
| Radfahren mit Kindern | 12 |
| Reiten mit Kindern | 14 |
| Themenweg Kirchsteig | 14 |
| Latemar.ium | 14 |
| Waldhochseilgarten Obereggen | 14 |
| Sonne und Sterne beobachten | 15 |
| Schwimmen | 15 |
| Minigolf spielen | 15 |
| Sommerrodelbahn – Alpine Coaster | 16 |
| Besuch im Geoparc Bletterbach | 17 |
| Besuch im Museum Steinegg | 17 |
| WOCHENPROGRAMM UND EVENTS | 18 |

Information

Tel. +39 0471 619 500
eggental.com – info@eggental.com

Welschnofen

Dolomitenstr. 4, 39056 Welschnofen
Tel. +39 0471 619 520

Karersee

Karerseestr. 165, 39056 Karersee
Tel. +39 0471 619 530

Deutschnofen


Dorf 9A, 39050 Deutschnofen
Tel. +39 0471 619 540

Obereggen

Obereggen 16, 39050 Obereggen
Tel. +39 0471 619 550

Steinegg

Kirchweg 5, 39053 Steinegg
Tel. +39 0471 619 560




König Laurin und sein Rosengarten

Hoch oben im Rosengarten lag einst der wunderschöne Rosengarten des König Laurin. Laurin herrschte über ein Volk von Zwergen und besaß zwei Zauberwaffen, einen Gürtel, der ihm die Kraft von zwölf Männern verlieh und eine Tarnkappe, die ihn unsichtbar machte.

Da begab es sich, dass der König an der Etsch seine wunderschöne Tochter Simhild vermählen wollte. Alle Adeligen der Umgebung wurden zu einer Maifahrt eingeladen, nur König Laurin nicht. Dieser beschloss daraufhin als unsichtbarer Gast teilzunehmen. Als er am Turnierplatz Simhild erblickte, verliebte er sich in sie, setzte sie auf sein Pferd und sprang mit ihr davon. Als bald zogen die Recken aus, um Simhild zurückzuholen und standen kurz darauf vor dem Rosengarten. König Laurin band sich den Wundergürtel um und stellte sich dem Kampf. Als er sah, dass er trotz allem ins Hintertreffen geriet, zog er sich die Tarnkappe über und sprang, unsichtbar wie er nun zu sein glaubte, im Rosengarten hin und her. Die Ritter aber erkannten an den Bewegungen der Rosen, wo der Zwergenkönig sich verbarg. Sie packten ihn, zerbrachen den Zaubergürtel und führten ihn in Gefangenschaft.





Laurin belegte den Rosengarten, der ihn verraten hatte, mit einem Fluch: Weder bei Tag noch bei Nacht, sollte ihn jemals mehr ein Mensch sehen. Laurin hat aber die Dämmerung vergessen und so kommt es, dass der Rosengarten bei Sonnenauf und -untergang so schön „erblüht“.



*Zum Ausmalen
Da colorare*



Leichte Familienwanderungen

-  = Wanderung mit Kinderwagen machbar
-  = Gesamte Gehzeit
-  = Höhenmeter Aufstieg
-  = Einkehrmöglichkeit

*Zum Ausmalen
Da colorare*



DEUTSCHNOFEN – PETERSBERG


Zum St. Helena Kirchlein

Dorfzentrum Deutschnofen (1357 m) – Kreisverkehr Ortseingang – Fahrtrichtung Bozen – Pfösl Kirchlein – zweiter Weg links ab – St. Helena Weg – Kirchlein St. Helena. Auf demselben Weg zurück.

 2 h  50 m  Hotel Pfösl, Kreuz Hof (Jausenstation St. Helena)

Panoramarundwanderweg

Dorfzentrum Deutschnofen (1357 m) – Kreisverkehr Ortseingang – Fahrtrichtung Bozen – Pfösl Kirchlein – erster Weg Nr. 6 und P – Haus Schlernblick – Weißbamer Hof – Bayrl Hof – weiter in Richtung Moser Höfe – Hauptstraße überqueren – Panoramaweg – Hotel Pfösl – Bar Luise.

 2 - 2,5 h  50 m  Hotel Pfösl

Petersberger Höferundwanderung

Dorfzentrum Petersberg (1389 m) – Fahrstraße an der Kirche vorbei – Weg Nr. 6A – Sportplatz – Golfplatz – Weg Nr. 1 – Häusler Hof – Tschengg Hof – Oberrain – Dorfzentrum Petersberg.

 1,5 h  120 m  Hotel Peter, Gasth. Wieser, Golfclub Petersberg, Gasthaus Weber

Von Weissenstein zur Petersberger Leger Alm

Parkplatz Maria Weissenstein (1520 m) – Forstweg Nr. 2 zur Petersberger Leger Alm. Auf demselben Weg zurück.

 2 h  150 m  Petersberger Leger Alm, Gasthaus Weissenstein

Jochgrimm Rundwanderung

Hotel Schwarzhorn am Jochgrimm (2000 m) – Weg Nr. 7 – Isi Hütte – Weg Nr. 12A – Gurndin Alm – Weg Nr. 2 – Jochgrimm.

 2 h  150 m  Isi Hütte, Gurndin Alm



Auf dem Erlebniswanderweg „Kirchsteig“ zur Urzeitsiedlung Enzbirch

Deutschnofen, Gibitzplatz (1357 m) – links Fahrstraße in Richtung Wölfl Hof – nach 200 m links ab, Kirchsteig K – über Wiesen und schönen Bauernhöfen – Weg Nr. 10 zum Högger Hof – Schadner Hof – Weg R – Felskuppe Enzbirch (1273 m). Rückweg: Weg Nr. 10 – Wölfl Hof – Weg Nr. E5 – Dorfzentrum.

4 h 500 m Högger Hof, Wölfl Hof

Zur Laab Alm und Neuhütt Alm

Dorfzentrum Deutschnofen (1357 m) – Bar Luise am Kreisverkehr – Weg Nr. 1 zum Bühl Hof – Weg Nr. 1 zur Laab Alm – immer weiter auf Weg Nr. 1 zur Neuhütt Alm. Auf demselben Weg zurück.

Variante: mit dem Auto bis zur Laab Alm – Weg Nr. 1 zur Neuhütt Alm.

4 h 400 m Laab Alm, Neuhütt Alm

Vom Lavazè Pass zur Lieg Alm

Lavazè Pass – Weg Nr. 9 – zur Lieg Alm (1750 m). Auf demselben Weg zurück.

1 h 100m Lieg Alm

EGGEN – OBEREGGEN

Die Eggner Urhöfe im Städtl

Eggen Dorfplatz (1120 m) – Weg Nr. 10 – Höfegruppe Städtl – Gerber Hof. Auf demselben Weg zurück.

1 h 60 m Hotel Moar am Latemar, Restaurant Gasserhof

Von Eggen zu den Egghöfen

Eggen Dorfplatz (1120 m) – Weg Nr. 7A – Grott Hof (1293 m). Rückweg: Weg Nr. 7 – Kob Hof – Eggen Dorfplatz.

2 h 170 m Hotel Moar am Latemar, Restaurant Gasserhof

Kurze Wanderung zum Almgasthaus Häusler Sam

Bewaller Hof (1500 m) – Weg Nr. 8 – Weg S – Häusler Sam (1550 m). Auf demselben Weg wieder zurück.

ca. 2 h 50 m Almgasthaus Häusler Sam (Spielplatz, Tiere)

Trovi gli 8 errori?

Findest Du die 8 Fehler?





Der Almenweg in Obereggen



Obereggen, oberer Parkplatz (1550 m) – asphaltierter Almenweg Nr. 9 – Epircher Laner Alm – Weigler Schupf – Reiterjoch – Ganischger Alm – Zischg Alm.

Variante: Weg Nr. 23 – Mayrl Alm.

Auf demselben Weg wieder zurück.

4 h 500 m Mayrl Alm, Epircher Laner Alm (Spielplatz), Ganischger Alm, Zischg Alm

Latemar.Natura – Erlebniswanderweg

Obereggen, Bergstation Sessellift Oberholz (2096 m) – Weg Nr. 18 – Aussichtsplattform 360° – Weg Nr. 22 – Abzweigung Mayrl Bergstation – Weg Nr. 23A – Mayrl Alm – Weg Nr. 23 – Bergstation Oberholz. **Alternativ:** Mayrl Alm – Weg Nr. 23 – Almenweg Nr. 9 – Obereggen.

1,5 - 2 h 140 m Berghütte Oberholz (Spielplatz), Mayrl Alm, Epircher Laner Alm (Spielplatz)

Latemar.Relax – Schneckenweg

Obereggen, unterer Parkplatz (1530 m) – Weg Nr. 11 – Weg Nr. 10 – Epircher Laner Alm – Weg Nr. 9 – Obereggen.

3 h 290 m Epircher Laner Alm (Spielplatz)

Latemar.Panorama – Naturlehrpfad

Obereggen, Bergstation Sessellift Oberholz (2096 m) – Weg Nr. 22 – Feudo Pass (2175 m) – Weg Nr. 504/505 – Reiterjoch – Weg Nr. 9 – Epircher Laner Alm – Obereggen.

Variante: Bergstation Oberholz – Weg Nr. 23 – Mayrl Alm – Weg Nr. 23 – Weg Nr. 9 – Epircher Laner Alm – Obereggen.

3 h 510 m Berghütte Oberholz (Spielplatz), Zischg Alm, Ganischger Alm, Mayrl Alm, Epircher Laner Alm (Spielplatz)

Laurinio wandert über eine Blumenwiese.

Wieviele Schmetterlinge kannst du zählen?

Laurinio passeggia attraverso un prato. Quante farfalle riesci a contare?








WELSCHNOFEN – KARERSEE (CAREZZA)

Panoramaweg Welschnofen

Romantik Hotel Post Weisses Rössl – Weg Nr. 3A – der Straße folgend zum Heinzen Hof – Weg Nr. 15 – Weg Nr. 5 – Weg Nr. 2 – Niggl – Springer Hof bis zur letzten Station – über die Gummerer Straße zurück ins Dorfzentrum.

Der Panoramaweg kann an mehreren Punkten abgekürzt werden!

 2 h  200 m  Romantik Hotel Post Weisses Rössl,
Niggl easygoing mounthotel (Spielplatz)

Rundwanderung zur Stadl Alm




Hotel Adler Carezza (1380 m) – Gehsteig über die Brücke – Weg Nr. 25-27 Richtung Stadl Alm – Weg Nr. 27 – Stadl Alm (Spielplatz, Tiere). Rückweg Nr. 25 – Hotel Adler Carezza.

 2 h  210 m  Hotel Adler Carezza, Stadl Alm (Spielplatz, Tiere)

Vom Karer See zur Stadl Alm und Häusler Sam

Route 1: zur Stadl Alm: Parkplatz Karer See (1519 m) – Templweg Nr. 8 – Weg Nr. 25A – Weg Nr. 25 – Stadl Alm (1526 m). Auf demselben Weg zurück.


Route 2: zum Häusler Sam: Parkplatz Karer See (1519 m) – Templweg Nr. 8 – Bewaller – Weg S Samweg – Häusler Sam. Auf demselben Weg zurück.

 2,5 - 3,5 h  150 m  Sea Bistro, Häusler Sam (Spielplatz, Tiere),
Stadl Alm (Spielplatz, Tiere)

Rundwanderung zum Karer See

Parkplatz Talstation Paolina (1622 m) – Weg Nr. 6 – Hängebrücke – Karer See (1519 m) – Weg Nr. 11 – Weg Nr. 12A – Weg Nr. 12 – Weg Nr. 10 – Weg Nr. 13 – Weg Nr. 21 – Karerpass (1752 m) – Weg Nr. 6 – Parkplatz Talstation Paolina.

 3 h  270 m

 Golf. Food & Drinks, Sea Bistro,
Bar Restaurant Pizzeria Antermont (Spielplatz),
Restaurant Grill Pizzeria Hennenstall (Spielplatz)

Gewusst wie...

Wie merke ich mir die Namen der 9 Planeten unseres Sonnensystems?

| | |
|----------|---------|
| Mein | Merkur |
| Vater | Venus |
| Erklärt | Erde |
| Mir | Mars |
| Jeden | Jupiter |
| Sonntag | Saturn |
| Unsere | Uranus |
| Neun | Neptun |
| Planeten | Pluto |



Von Karersee zum Elisabeth Denkmal



Parkplatz Talstation Paolina (1622 m) – Weg Nr. 6 – Gasthof Meierei (1610 m) – Ladritscher Hof – Weg Nr. 6 – Weg Nr. 3 – Elisabeth Denkmal.

Auf demselben Weg zurück.

3 h 160 m Golf, Food & Drinks, Gasthof Meierei, Ladritscher Hof (Spielplatz, Tiere)

Von der Paolina Hütte zum Christomannos-Denkmal und zur Rotwand- und Pederiva Hütte

Parkplatz Talstation Paolina (1622 m) – Auffahrt Sessellift – Bergstation Sessellift Paolina (2125 m) – Weg Nr. 539 – Christomannos Denkmal – Weg Nr. 549 – Rotwand- und Pederiva Hütte.

Auf demselben Weg zurück.

2 h 190 m Golf, Food & Drinks, Paolina Hütte, Rotwand Hütte, Pederiva Hütte

Vom Karerpass zum Mitterleger

Karerpass (1752 m) – Bar Restaurant Pizzeria Antermont – Weg Nr. 21 – Mitterleger.


Auf demselben Weg zurück.

3 h 140 m Bar Restaurant Pizzeria Antermont (Spielplatz, Liegewiese)



Laurinio hat Hunger! Kannst du ihm helfen?
Laurinio ha fame! Puoi aiutarlo

Start
Partenza



Ziel
Arrivo





Vom Karerpass zur Latmor Alm und zum Bergkino auf den Latemarwiesen

Karerpass (1752 m) – Weg Nr. 17 – Latemarwiesen – Latmor Alm und Eggentaler Bergkino.
Auf demselben Weg zurück.

1,5 h 179 m Bar Restaurant Pizzeria Antermont (Spielplatz, Liegewiese),
Latmor Alm

Zur Almhütte Messnerjoch

Bushaltestelle Jolanda (1840 m) – Weg Nr. 1A – bei Abzweigung mit Steig Nr. 1A gerade weiter
auf Forstweg bleiben – Weg Nr. 1B – Almhütte Messnerjoch.
Auf demselben Weg zurück.

1,5 h 140 m Almhütte Messnerjoch (Spielplatz, Liegewiese)

Von der Frommer Alm zur Ochsenhütte

Frommer Alm (1743 m) – Weg Nr. 1A oberhalb der Nigerstraße – Ochsenhütte.
Auf demselben Weg zurück.

1,5 h 120 m Frommer Alm (Spielplatz), Ochsenhütte (Spielplatz, Liegewiese)

Vom Nigerpass zur Hagner Alm

Nigerpass (1688 m) – Weg Nr. 1 – Weg Nr. 4A – Hagner Alm. Auf demselben Weg zurück.

3,5 h 210 m Hagner Alm (Spielplatz, Liegewiese, Tiere)

STEINEGG – GUMMER

Sternendorf - Rundwanderung

Steinegg Dorfplatz – dem Sternensymbol „Luxi“ folgen – Weg Nr. 2B über Pstosser Bühl (Frei-
luftausstellung & Bergkino) – Kapelle Weißes Bild – Weg Nr. 2 – Katzenbachschlucht – Weg Nr. 2 –
Erddpyramiden – Dosser Kreuz – Weg Nr. 2A – Kummer Hof – Weg Nr. 2A – Raketenbaumhaus –
rechts Weg Nr. 2 – Steinegg.

TIPP: Abstecher zu Ruine Steinegg (vom Zentrum Steinegg aus 20 Minuten den Tafeln mit
Ruinsymbol folgen)

2,5 h 240 m Gasthof Pizzeria Unterwirt, Bio-Hotel Steineggerhof,
Hotel Oberwirt, Hotel Berghang/Astra



Pyramidenrundwanderung

Steinegg Dorfplatz – Oberdorf – Kapelle Weißes Bild – den Wegweisern „Holzpyramiden mit Stein“ folgen – Lahnenweg – Raffener Hof – Dosser Kreuz – Erdpyramiden – Weg Nr. 2 – Katzenbachschlucht – Hauptstraße – Steinegg.

2,5 h 210 m Gasthof Pizzeria Unterwirt, Hotel Oberwirt,
Bio-Hotel Steineggerhof, Hotel Berghang/Astra

Wanderung zum Raketenbaumhaus

Steinegg Dorfplatz – Weg Nr. 2 – Ölkreuz – Raketenbaumhaus in der Walderlebniszone Öl. Auf demselben Weg zurück. Dieses fantasievoll gestaltete Baumhaus, das einer Rakete nachempfunden ist, lässt Kinderherzen höherschlagen und sorgt auch bei Erwachsenen für Staunen.

1 h 50 m Gasthof Pizzeria Unterwirt, Hotel Oberwirt

Steinegger Höhenweg (Soluck) - Jausenstation Oberölgart

Parkplatz Kasererbild - Soluck – Eingang Forstweg (Steinegger Höhenweg) – Weg Nr. 6 – Jausenstation Oberölgart. Auf demselben Weg zurück.

Variante: zurück auf der Zufahrtsstraße zum Kasererbild.

3 h 150 m Jausenstation Oberölgart

Stern- und Sonnenwarte

Schenken Parkplatz (Bushaltestelle Lantschnay) – Planetenweg Nr. 5A – Sternwarte. Auf demselben Weg zurück.

1,5 h 50 m Gasthaus Unteregger (Spielplatz, Streichelzoo)

Planetenrundweg

Sternwarte Obergummer – Beschilderung Planetenweg – Biotop – Schenken Parkplatz – Learn Weiher – Tschigg Hof – Sternwarte.

3 h 200 m Gasthaus Unteregger (Spielplatz, Streichelzoo)

Das alles und noch viel mehr kann man in Südtirol entdecken:


TZIÖ

EBIMNNSEUMUE

ÖSHSLSERC

EMSENU

EBAESEND



Spielplätze und Spielwiesen

DEUTSCHNOFEN – PETERSBERG –EGGEN – OBereggen

Dorfzentrum Deutschnofen – Schloss-Thurn-Straße

Sportzone Deutschnofen

Dorfzentrum Eggen

Sportzone Eggen

Waldlehrpfad „Lärchenwaldele“ in Obereggen mit Holzschnitzereien der Waldtiere

Dorfzentrum Petersberg

Berghütte Oberholz

WELSCHNOFEN – KARERSEE (CAREZZA)

Nähe Talstation Kabinenbahn Welschnofen Laurin I (Rosengartenstraße)

Festplatz in Welschnofen

Schulhof in Welschnofen

Siedlung Karersee

STEINEGG – GUMMER

Dorfzentrum Steinegg (unterhalb der Kirche)


„Pstosserbühl“ oberhalb des Dorfkerns Steinegg

Waldlebenszone Öl mit Raketen-Baumhaus (Weg Nr. 2 - ca. 1,5 km vom Dorfzentrum)

Dorfzentrum Gummer (gegenüber vom Planetarium)


Welcher Weg führt die Bienen ans Ziel?

Quale é la via giusta?





*Wer wartet auf Laurinio?
Chi aspetta Laurinio?*



Tipps für Familien

ADVENTURE & SPORT FOR KIDS

Die Skischule Carezza bietet im Sommer mit ihren KinderbetreuerInnen und Bikeguides ein abwechslungsreiches Programm für Kinder an. Den Familien steht es frei zu entscheiden, ob die Kinder die ganze Woche am Programm teilnehmen möchten, nur einzelne Tage oder auch nur halbtags. Adventure & Sport for Kids ist für Kinder ab 5 Jahren vorgesehen.

Informationen und Anmeldung: carezzaskischool.com, info@carezzaskischool.com oder Tel +39 0471 612 236

VERLEIHE VON KINDERWAGEN UND TRAGERUCKSACK

Sport Carezza, Karersee, Tel. +39 0471 612 530, skiservice-carezza.com

Sport Lucy, Karerpass, Tel. +39 0471 612 162, sportlucy.it

Sport Laurin, Welschnofen, nur Rucksäcke, Tel. +39 0471 613 575, sportlaurin.com

Flex Sports, Deutschnofen, Tel. +39 335 565 0226, flexsports.it

RADFAHREN MIT KINDERN

Für Kinder und Erwachsene halten unsere Radverleihe die richtigen Bikes bereit. Zusätzlich bieten unsere erfahrenen Bikeguides besondere Biketage für Familien und Kinder an.

Bikeschulen im Eggental:

Bike School Eggental Deutschnofen

Flex Sports, Tel. +39 335 565 0226, info@flexsports.it, flexsports.it

Bike School Eggental Obereggen

Bike Rental Siegfried, +39 328 038 1227, info@skisiegfried.it, skisiegfried.it

Dolomites Bike Experience, Welschnofen

Tel. +39 347 823 6939, info@dolomites-bike-experience.com, dolomites-bike-experience.eu

Bikeschool Carezza, Karersee

Tel. +39 0471 612 236, info@carezzaskischool.com, carezzaskischool.com

Radverleihe:

Bike Rental Siegfried, Obereggen, auch Kinder E-Bikes,

Tel. +39 0471 615 800, skisiegfried.it

Sport Carezza, Karersee, nur E-Bikes (auch für Kinder), Tel. +39 0471 612 530, skiservice-carezza.com

Flex Sports, Deutschnofen, auch Kinder E-Bikes, Tel. +39 335 565 0226, flexsports.it


Bike Rent Service, Welschnofen, auch Kinder E-Bikes, Tel. +39 0471 613 010, ski-bike-rent.it

Sport Laurin, Welschnofen, auch Kinder E-Bikes, Tel. +39 0471 613 575, sportlaurin.com

Sport Lucy, Karerpass, auch Kinder E-Bikes, Tel. +39 0471 612 162, sportlucy.it

Hotel Berghang, Steinegg, auch Kinder E-Bikes, Tel. +39 0471 376 516, hotel-berghang.com

Biohotel Steineggerhof, Steinegg, auch Kinder E-Bikes, Tel. +39 0471 376 573, steineggerhof.com



REITEN MIT KINDERN

Reitzentrum Angerle Alm

Karersee, Tel. +39 334 693 9047
angerlealm.com

Reitstall Rösslhof

Welschnofen, Tel. +39 0471 613 113
romantikhotelpost.com



THEMENWEG KIRCHSTEIG – DEUTSCHNOFEN

Sich auf spielerische Art und Weise Wissen über Flora und Fauna, Land- und Forstwirtschaft aneignen? Auf dem Erlebniswanderweg „Kirchsteig“ in Deutschnofen ist das möglich. Unter anderem warten eine Lauschinsel, ein Fernrohr, ein Wildtiermemory und ein Mühlrad auf Groß und Klein.

LATEMAR.IUM

Im Dolomiten Welterbe bildet der Latemar-Gebirgsstock den atem beraubenden Rahmen für das Latemar.ium, mit interaktiven Themenwegen, Abenteuer-Hörspielen und spektakulären Aussichtsplattformen.

Informationen: latemar.it

WALDHOCHEILGARTEN

Auf 1.550 Meter bietet der Hochseilgarten an der Talstation von Obereggen den adrenalinreichen Gegenpol zur Gipfelspitze. Auf insgesamt 30 Stationen, werden sportliches Interesse, spielerische Neugier, erlebnisorientiertes Lernen, Selbsterfahrung und das Ausloten von eigenen Grenzen zu einem unvergesslichen Erlebnis.


Öffnungszeiten: Ende Juni - Anfang September (täglich). Weitere Öffnungszeiten auf Anfrage

Informationen und Preise: eggental.com/waldhochseilgarten oder Tel. +39 348 815 1666

Laurinio ist beim Mittagessen. Was verspeist er?

LÖNDKE
AKISAERCHSMKRN
IEIELESEFGK
MABURHGER
OMPESM K8IFTE





SONNE UND STERNE BEOBACHTEN

Die Sternwarte Max Valier in Obergummer ist die einzige Sternbeobachtungsstelle in Südtirol.

Das Sonnenobservatorium Peter Anich öffnet ebenfalls periodisch seine Tore.

Informationen und Anmeldung: sternwarte.it oder Tel. +39 371 6761428

Das Planetarium Südtirol ist das einzige seiner Art in Südtirol. Im Gegensatz zur Sternwarte wird hier das Weltall mit Hilfe optischer Präzisionsinstrumente dargestellt und mit einem ausgefeilten Soundsystem begleitet.

Wöchentliche Vorführungen nur mit Anmeldung.

Informationen und Anmeldungen: planetarium.bz.it oder Tel. +39 0471 610 020

SCHWIMMEN

Freischwimmbad Steinegg

Weißensbildweg 8 – Tel. +39 0471 377 031 – Öffnungszeiten: Juni-August

Freischwimmbad Welschnofen

Dolomitenstr. 26 – Sportzone - beheiztes Schwimmbad mit Whirlpool und Kinderbecken

Öffnungszeiten: Juni-August

Montiggler und Kalterer See

sind ca. 40 km von der Ferienregion entfernt und bieten eine gute Abwechslung.

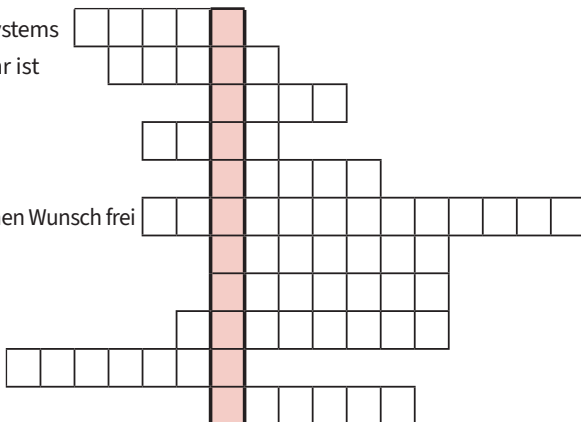
MINIGOLF SPIELEN


In der Sportzone Deutschnofen können Groß und Klein am Minigolfplatz ihre Golfkünste mit viel Spaß auf die Probe stellen. Informationen: Tel. +39 333 725 7890

Öffnungszeiten: Mai-Oktober

Ratespaß rund um Sonne ☼ Sterne...

altrömische Göttin + 2. Planet des Sonnensystems
 der letzte Planet, der jetzt kein Planet mehr ist
 der Planet, wo wir leben
 leckerer Schokoriegel mit Karamell
 bei Tag und bei ..
 zieht sie nachts am Himmel vorbei, hast du einen Wunsch frei
 es gibt den Südpol und den ...
 Sterne sieht man nur im ...
 wann ist die Nacht am hellsten?
 größter Planet
 Ihr seid in Südtirol in ...





SOMMERRODELBAHN - ALPINE COASTER

An der Bergstation Predazzo können Groß und Klein die Emotion von Steilfahrten und atemberaubenden Kurven im Wald des Latemars erleben. Mehr als 900 m Kuppen, Sprünge und eine 360°-Rundfahrt auf superschnellen Schlitten mit zwei Plätzen.

Fahrbestimmungen: Der Zugang ist für Kinder mit einer Mindesthöhe von 105 cm erlaubt. Kinder mit einer Körpergröße zwischen 105 cm und 135 cm oder bis 8 Jahre dürfen nur in Begleitung einer mindestens 18 Jahre alten Person fahren.

Jugendliche mit einer Körpergröße von über 135 cm oder im Alter zwischen 9 und 14 Jahren dürfen nur in Begleitung einer mindestens 14 Jahre alten Person fahren.

Öffnungszeiten: Mitte Juni bis Mitte September


Informationen und Preise: Tel. +39 0462 884400


Zu welcher Schatztruhe passt der Schlüssel?

A quale cassetta del tesoro appartiene la chiave?



Zum Ausmalen
Da colorare





BESUCH IM GEOPARC BLETTERBACH – BLETTERBACH FOR KIDS

Mit Kindern auf den Spuren der Saurier – Basteln mit verschiedenen Naturmaterialien wie Steine, Wasser und Erde oder die Geheimnisse der Natur entdecken können Kinder im Geoparc Bletterbach – Dolomiten UNESCO Welterbe in Aldein.



Infos zum Familien- und Kinderprogramm: bletterbach.info oder Tel. +39 0471 886 946

BESUCH IM MUSEUM STEINEGG



1000 Jahre Tiroler Geschichte auf 1000 m² und in 18 Räumen erleben!


Spezielles Kinderprogramm im Juli & August.

Informationen, Öffnungszeiten und Anmeldungen: eggental.com/museum-steinegg oder Tel. +39 0471 619560



*Finde die Fehler
Trova gli errori*





Wochenprogramm & Events

Von geführten Touren, Familienprogramm bis hin zu Veranstaltungen – hier findest du alle Events im Eggental. Scanne den QR-Code und sei dabei!



eggental.com/events

*Welcher Weg führt die
Maus zum Käse?
Quale è la via giusta?*

